

**MIEJSKOWY PLAN ZAGOSPODAROWANIA PRZESTRZENNEGO TERENU
POŁOŻONEGO W SOŁĘTWIE GROJEC W REJONIE UL. GŁÓWNEJ
I AL. OGRODOWEJ**

**ZAŁĄCZNIK NR 1
DO UCHWAŁY NR2017
RADY GMINY OŚWIĘCIM
Z DNIA 2017 R.**

LEGENDA

OZNACZENIA ELEMENTÓW BĘDĄCYCH USTALENIAMI PLANU

GRANICA OBSZARU OBJĘTEGO PLANEM

 GRANICA OBSZARU OBJĘTEGO PLANEM

 LINIE ROZGRANICZAJĄCE TERENY O RÓŻNYM PRZEZNACZENIU
LUB RÓŻNYCH ZASADACH ZAGOSPODAROWANIA

 NIEPRZEKACZALNA LINIA ZABUDOWY

PODSTAWOWE PRZEZNACZENIE TERENÓW


 U - TEREN ZABUDOWY USŁUGOWEJ

 U, MN - TEREN ZABUDOWY USŁUGOWEJ Z UZUPEŁNIAJĄCĄ ZABUDOWĄ
MIESZKANIOWĄ JEDNORODZINNĄ

 ZŁ - TEREN ZIELENI ŁĘGOWEJ, ZADRZEWIEŃ

 W - TEREN WÓD POWIERZCHNIOWYCH

**OZNACZENIA ELEMENTÓW OBOWIĄZUJĄCYCH NA PODSTAWIE
PRZEPISÓW ODRĘBNYCH**


 GRANICE ZABYTKU NR A-128/M - ZAŁOŻENIE PALACOWO-PARKOWE
W GROJCU, GM. OŚWIĘCIM

 OBIEKT WPISANY DO REJESTU ZABYTKÓW

 POMNIK PRZYRODY

 STREFA WOKÓŁ CMENTARZA - 150m

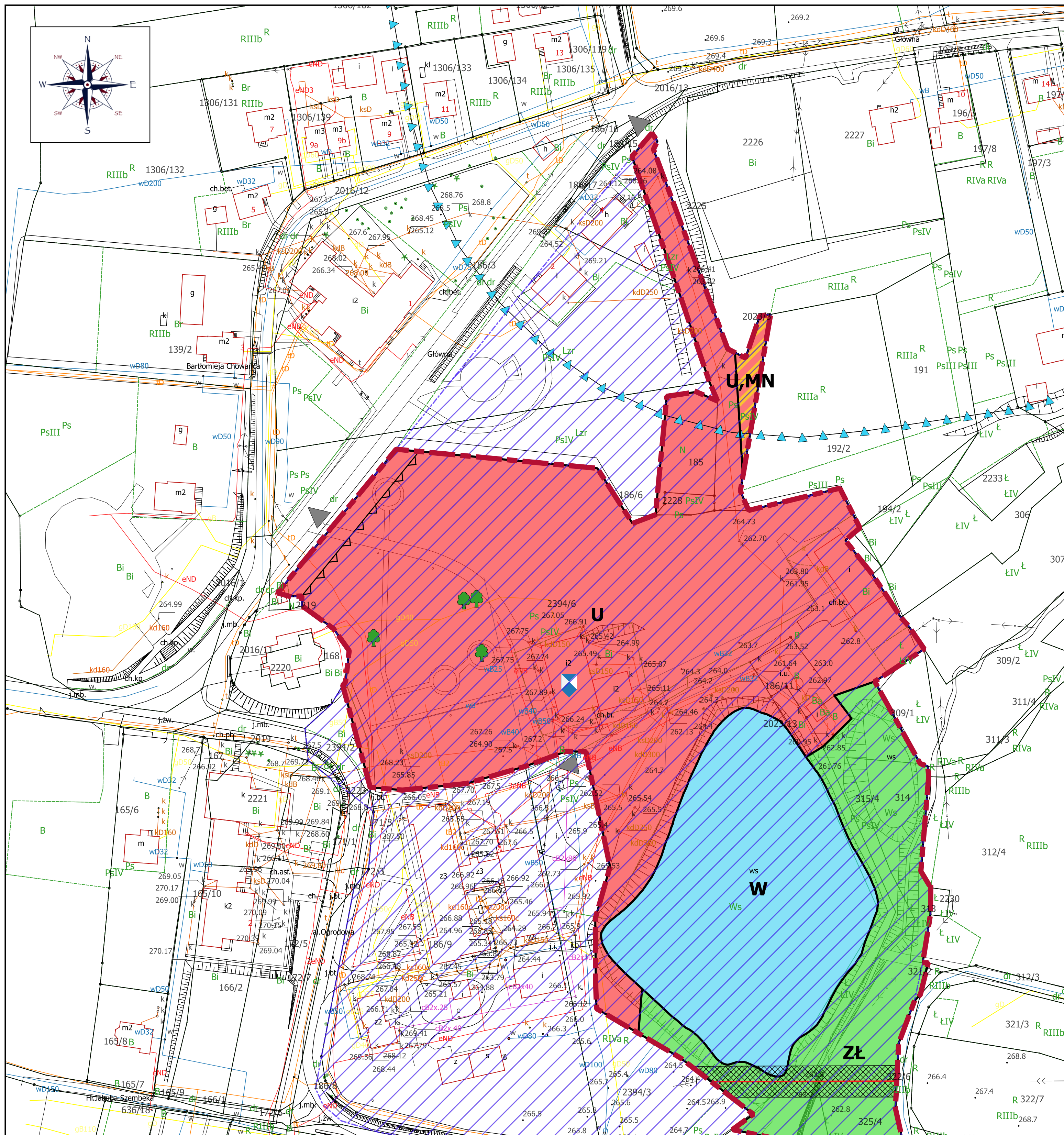
**OZNACZENIA ELEMENTÓW INFORMACYJNYCH NIE BĘDĄCYCH
USTALENIAMI PLANU**

 KIERUNEK POWIĄZAŃ KOMUNIKACYJNYCH Z UKŁADEM
ZEWNĘTRZNYM

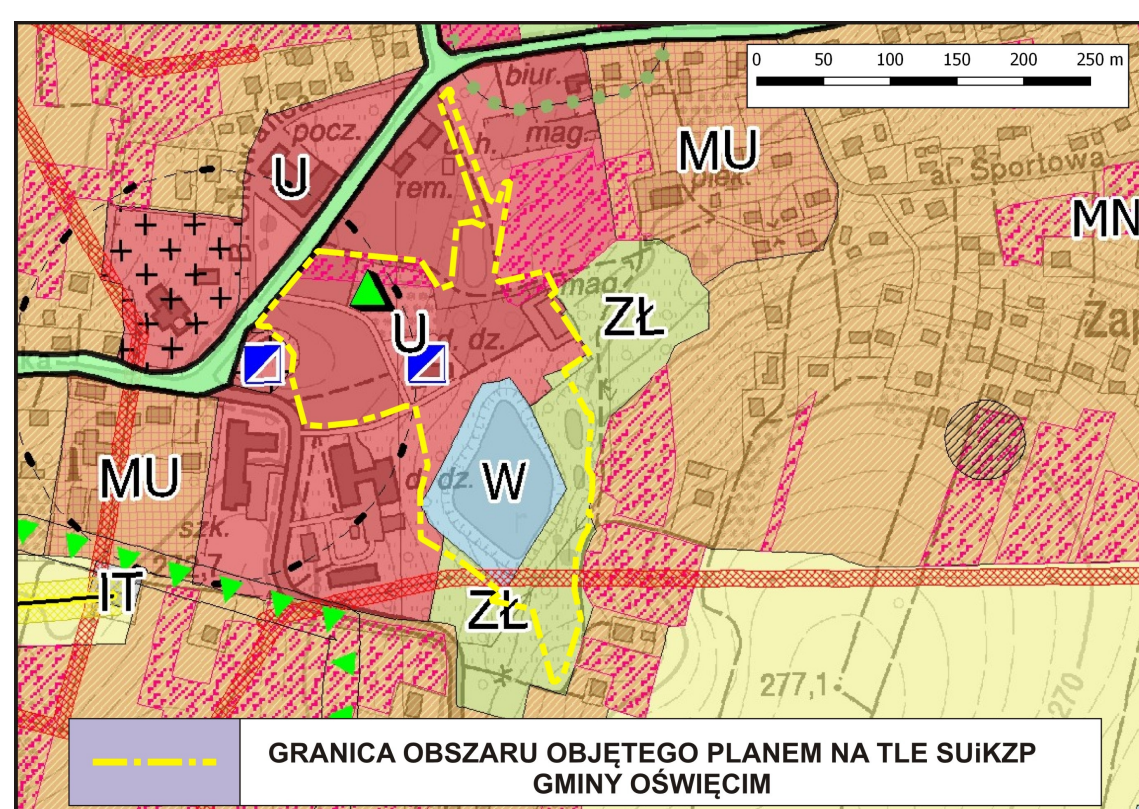
 NAPONIETRZNA LINIA ELEKTROENERGETYCZNA
ŚREDNIEGO NAPIĘCIA

 STREFA OCHRONNA I ODDZIAŁYWANIA SIECI
INFRASTRUKTURY TECHNICZNEJ

CAŁY OBSZAR OBJĘTY OPRACOWANIEM ZNAJDUJE SIĘ
W GRANICACH ZŁOŻA WĘGLA KAMIENNEGO "OŚWIĘCIM POLANKA"






**WYRYS ZE STUDIUM UWARUNKOWAŃ I KIERUNKÓW ZAGOSPODAROWANIA PRZESTRZENNEGO
GMINY OŚWIĘCIM**



LEGENDA

OBSZARY FUNKCJONALNE

 U - USŁUG
 ZŁ - DOLIN CIEKÓW, ZIELENI ŁĘGOWEJ,
ZADRZEWIEŃ I ZAKRZEWIEŃ
 W - WÓD POWIERZCHNIOWYCH




ELEMENTY KULTUROWE

 OBIEKTY WPISANE DO REJESTRU ZABYTKÓW

OCHRONA PRZYRODY

 POMNIKI PRZYRODY

STREFY I OBSZARY SPECJALNE

 OBSZARY WYMAGAJĄCE ZMIANY PRZEZNACZENIA
GRUNTÓW ROLNYCH/LEŚNYCH NA CELE
NIEROLNICZE/NIELEŚNE
 STREFA OCHRONNA I ODDZIAŁYWANIA LINII
ELEKTROENERGETYCZNEJ
 OBSZARY PRZESTRZENI PUBLICZNYCH,
CENTRA SOŁECTW

SKALA 1:1000



OPRACOWANIE:
1) PRACOWNIA PROJEKTOWA "PRO-FORMA"
UL. KOŚCIUSZKI 22, 44-200 RYBNIK
2) mgr inż. ŁUKASZ MENDREK

DATA OPRACOWANIA:
WRZESIEŃ 2017 R.

OPRACOWANO NA APLIKACJI:



QGIS 2.14.1 ESSEN